

Università degli Studi di Padova
Corso di laurea magistrale in Scienze per il Paesaggio

Storia e valorizzazione dei paesaggi rurali

(Geografia culturale, 6 cfu, 51 ore)

Prof. Mauro Varotto
mauro.varotto@unipd.it



Calendario del Corso

Inizio e termine del corso: 6 ottobre – 22 dicembre 2022

Modalità di erogazione e frequenza

Gli studenti frequentanti sono tenuti a seguire le lezioni secondo il calendario fornito dal docente. Data l'articolazione dell'offerta didattica (escursioni, conferenze di esperti esterni, visione/commento di documentari, attività di laboratorio Rural LAB), la frequenza al corso è consigliata.

Gli studenti non frequentanti prepareranno il corso esclusivamente sui testi indicati nel Syllabus (lista in calce).

Modalità d'esame

L'esame sarà in forma di colloquio orale: per i frequentanti la valutazione finale sarà per il 50% derivata dal colloquio, per il 50% legata alla valutazione dell'attività laboratoriale (breve clip video di approfondimento - Laboratorio RURAL LAB); per i non frequentanti la valutazione verterà esclusivamente sui contenuti dei testi assegnati.

Ipotesi di preappello (per soli frequentanti):

Mercoledì 11 gennaio 2023

Testi di riferimento:

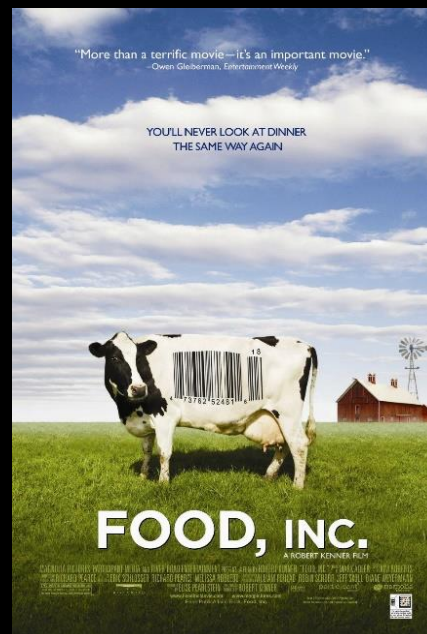

E. Sereni, *Storia del paesaggio agrario italiano*. Roma-Bari: Laterza, 1961 (n.e. 2020)

M. Woods, *Rural*. London: Routledge 2011.

A. Grandi, *Denominazione di Origine Inventata*, Milano: Mondadori 2018.

I non frequentanti aggiungeranno il testo di:

L. Bonardi, M. Varotto, *Paesaggi terrazzati d'Italia*. Milano: Franco Angeli, 2016.



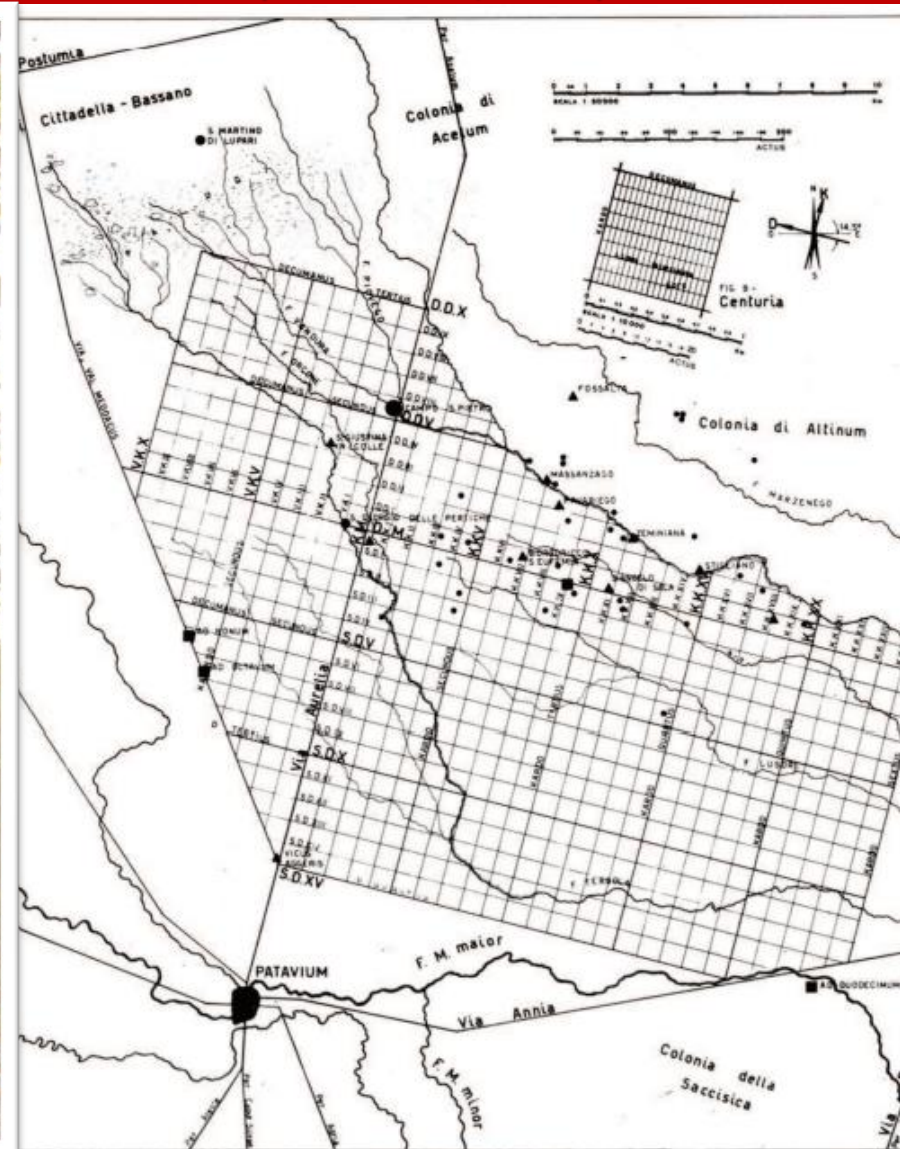

Calendario, modalità didattica e contenuti dell'insegnamento – a.a. 2022-2023

Data	Ore di lezione	Contenuto didattico
giovedì 6 ottobre	2	Introduzione al corso e ai servizi della biblioteca
venerdì 7 ottobre	2	Storia del paesaggio agrario: Italia antica
giovedì 13 ottobre	2	Storia del paesaggio agrario: età medievale
venerdì 14 ottobre	2	Storia del paesaggio agrario: età moderna
giovedì 20 ottobre	2	Storia del paesaggio agrario: età contemporanea
venerdì 21 ottobre	2	Visione documentario Food Incorporation (2008)
giovedì 27 ottobre	2	Paesaggi rurali storici: il Registro nazionale
venerdì 28 ottobre	2	Riepilogo I modulo e introduzione all'escursione
sabato 29 ottobre	8	Escursione nel Graticolato romano
giovedì 3 novembre	2	Ruralità oggi: definizioni e approcci
venerdì 4 novembre	2	Rural: approaching, imagining
giovedì 10 novembre	2	Rural: consuming, exploiting, developing
venerdì 11 novembre	2	Prodotti DOP e IGP: la retorica della tipicità
giovedì 17 novembre	2	Riepilogo II modulo e avvio Rural LAB
venerdì 18 novembre	2	CS 1. Pesci dimenticati e da dimenticare
giovedì 24 novembre	2	CS 2. Paesaggi terrazzati tra passato e futuro
venerdì 25 novembre	2	CS 3. L'erba dei pascoli è sempre meno verde (Luca Battaglini, Università di Torino)
giovedì 1 dicembre	2	CS4. Visione documentario Mondovino (2004)
venerdì 2 dicembre	3	CS4. In vino varietas: degustazione geo-ragionata
giovedì 15 dicembre	2	Paesaggi rurali: strumenti di gestione negoziata
Venerdì 16 dicembre	2	CS 5. Nuove ruralità: "Movimento fermo" (Silvy Boccaletti, PhD UniPD)
Giovedì 22 dicembre	2	Chiusura Rural LAB, riepilogo e valutazione finale
Preappello per frequentanti		11 gennaio 2023

Sabato 29 ottobre h. 9.00-18.00

Secundum locum habent mensurae: escursione nel Graticolato Romano (Padova)

Iscrizioni entro il 21 ottobre in moodle (max 55 posti)



Venerdì 2 dicembre 2022 h. 10.30-12.30

In vino varietas: degustazione geo-ragionata

Iscrizioni entro il 29 ottobre in moodle (quota degustazione: 5€)



Venerdì 25 novembre h. 10.30-12.00

L'erba dei pascoli è sempre meno verde: Riflessioni sui paesaggi dell'alpicoltura presente e futura

Luca Battaglini

Università degli Studi di Torino



Venerdì 16 dicembre h. 10.30-12.00

Movimento fermo: alla ricerca di nuove ruralità nelle montagne di mezzo

Silvy Boccaletti

PhD, Università di Padova



Laboratorio RURAL LAB

(attività obbligatoria per studenti frequentanti)

Realizzazione di breve clip video (max 3 minuti)
per raccontare il valore "storico" di una realtà rurale
in termini analitici, dinamici, progettuali.

Caricamento su piattaforma moodle entro martedì 20 dicembre 2022



Laboratorio RURAL LAB

(attività obbligatoria per studenti frequentanti)

Realizzazione di breve clip video (max 3 minuti)
per raccontare il valore "storico" di una realtà rurale
in termini analitici, dinamici, progettuali.

Caricamento su piattaforma moodle entro martedì 20 dicembre 2022



Attività laboratoriale RURAL LAB

(obbligatorio per studenti frequentanti)

Alcuni esempi realizzati dagli studenti dello scorso anno

Decostruire per ricostruire: gli echi geostorici della Sila sul lago Cecita

<https://elearning.unipd.it/scienzeumane/mod/workshop/submission.php?cmid=172144&id=5213>

Zona Baghin (Piazzola sul Brenta): le tensioni di un paesaggio

<https://elearning.unipd.it/scienzeumane/mod/workshop/submission.php?cmid=172144&id=5189>

Le marcite: di verde, d'azzurro, di giallo

<https://elearning.unipd.it/scienzeumane/mod/workshop/submission.php?cmid=172144&id=5156>



Inquadrriamo la ruralità

Proviamo a preciserla con tre termini/aggettivi

PROFITTO DICOTOMIA TURISMO - FLORA e FAUNA
 SFRUTTAM. AGRICOLTURA FRESCO SUO
 LAVORO ALLEVAM. BOSCHI ACQUA
 AM. CAMPAGNA URBANITÀ / DISTACAMENTO
 CULTURA SPAZIO CASA RURALE
 FINZIONE/IDEALIZZAZ INDUSTRIE
 CONSERVAZIONE CIBO MACCHINA
 TRADIZIONE SAGRE STORIA INNOVAZIONE
 USI e COSTUMI FUTURE SVILUPPO
 AUTENTICITÀ PAESE ISOLAMENTO
 DIALETTO SPOLAMENTO
 MATTONI F.V. SACRIFICIO
 AUTOCTONO/ALLOCTONO ABBANDONO
 LEGGENDE

ORIGINE

SPAZIO

STORIA

PAESE



ENERGIA

FLORA e FAUNA

FRESCO SUO
ACQUA
ARGINI
DISTACAMENTO

CASA RURALE
INDUSTRIE
MACCHINA
RI AGR.

CIBO
INNOVAZIONE
FUTURO

SVILUPPO

ISOLAMENTO
SPOLAMENTO
ABBANDONO
SACRIFICIO



Inquadriamo la ruralità: una prima mappa di significati

La ruralità è molte cose, ma spesso ne inquadriamo solo alcune

Ruralità spesso separata/opposta all'urbanità

(city/country, "contra"; rus/urbs: "raum")

Geografia rurale (agraria) ancillare/subordinata alla geografia urbana

Do away with rural?

Facciamola finita con la ruralità (stereotipata!)

Google's Landscapes



Il paesaggio (pagus) di Google





Storia e valorizzazione dei paesaggi rurali

Un primo inquadramento concettuale

Storia: oltre la fissazione patrimoniale, sintesi di temporalità diverse, *longue durée*

Valorizzazione: oltre le strumentalizzazioni, in chiave multifunzionale e inclusiva

Paesaggio rurale: oltre l'agrario, tre dimensioni della ruralità in chiave relazionale

«The depopulation of the countryside reflected the disjuncture between the idyllic representation of rural life [*armchair countryside*] and the realities of everyday experience»

(M. Woods, p. 26)