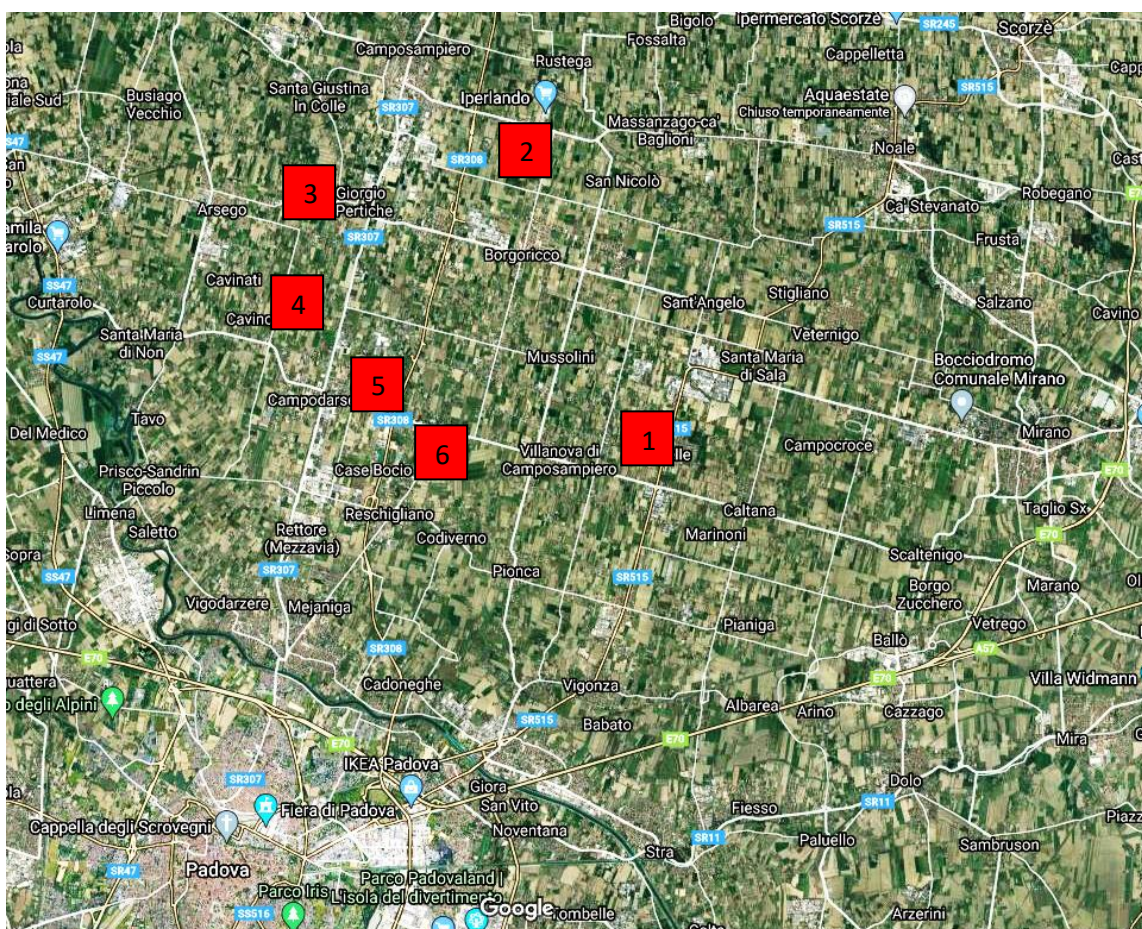


Insegnamento di Storia e valorizzazione dei paesaggi rurali
Escursione sul Graticolato Romano, 29 ottobre 2022

Materiali didattici

Itinerario e tappe

- 1) Villanova di Camposampiero: piazza, via Zeminianella
- 2) Borgoricco: Museo della Centuriazione e azienda agricola biologica Barduca
- 3) San Giorgio delle Pertiche: Umbilicus, via Desman e Centro commerciale le Centurie (pausa pranzo)
- 4) Campodarsego: Cammino del Santo-ponte canale sul Muson dei Sassi
- 5) Vigonza: Villa Selvatico-Da Porto
- 6) Vigonza: Angolo del Pensiero (Codiverno di Vigonza)



Link utili per approfondimento delle tematiche e delle sedi visitate:

<http://paesaggiograticolato.provincia.padova.it/>

<https://www.centroculturalealdorossi.it/museo-della-centuriazione-romana/>

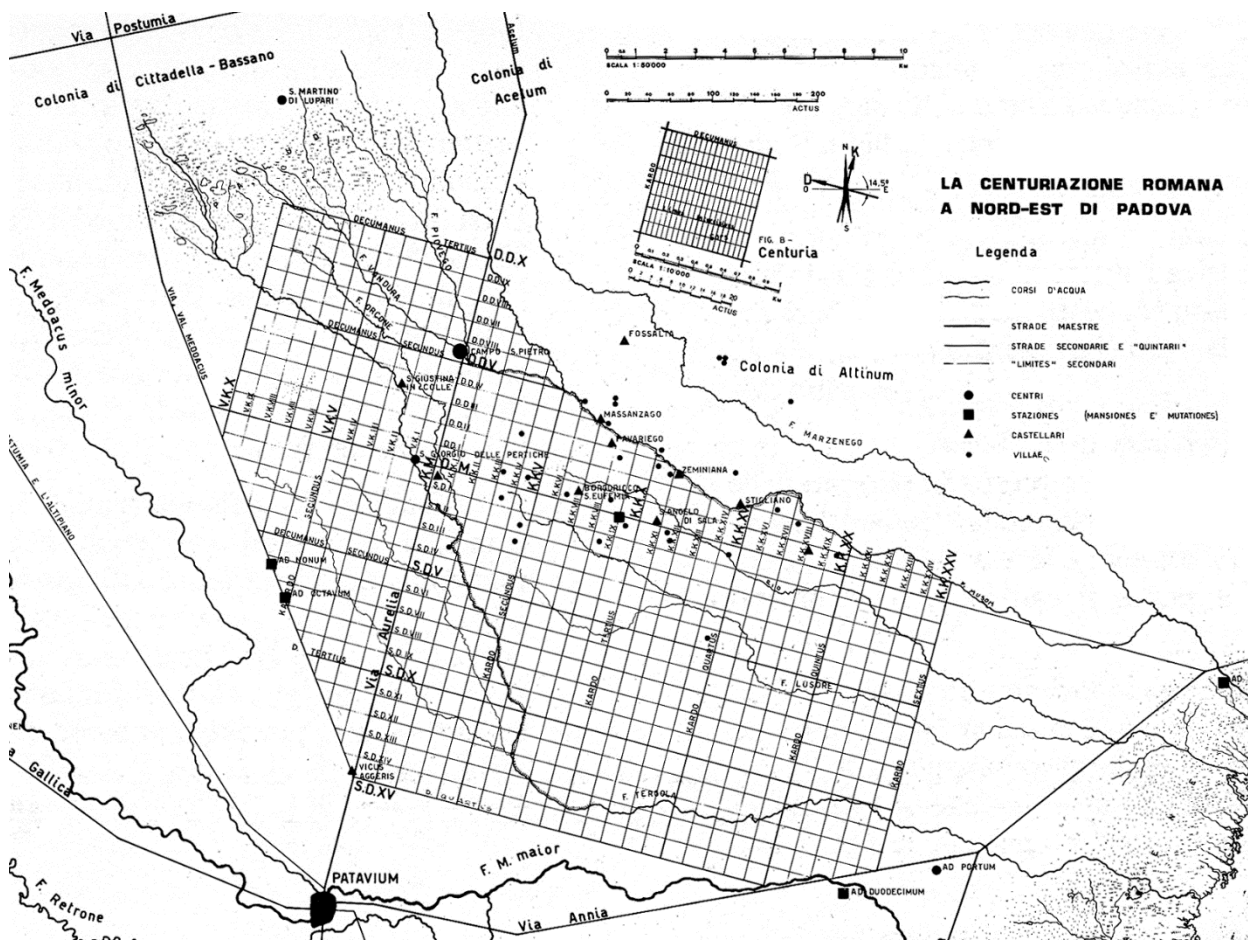
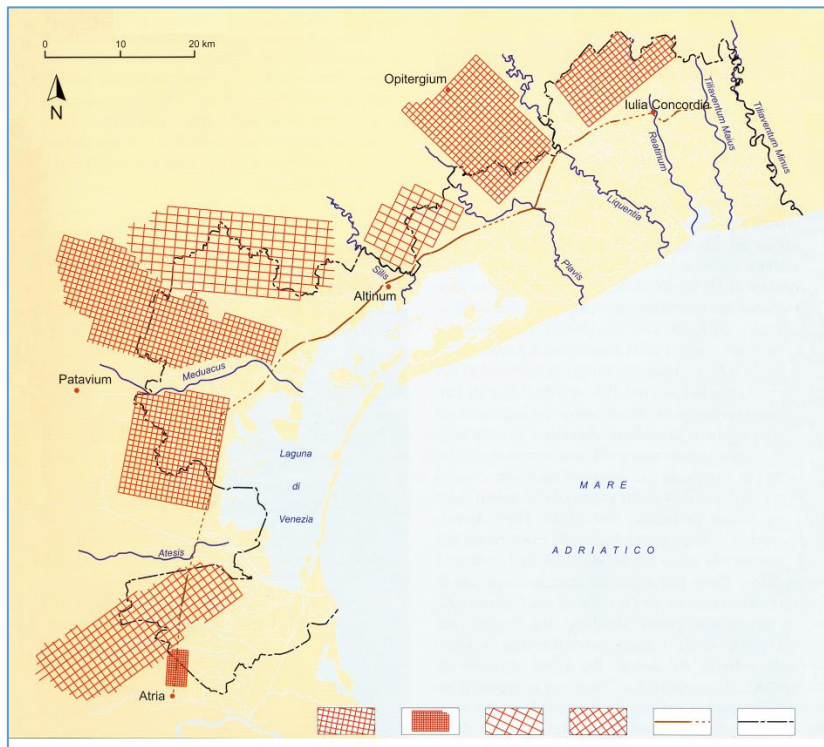
<http://www.barduca.com/it>

<http://www.ilcamminodisantantonio.org/ita/pagina.asp?id=97>

<http://www.valleagredo.it/natura-sport/luoghi/parco-tergolandia>

<https://www.ledimoredelquartetto.eu/portfolio/villa-selvatico-da-porto-codiverno-di-vigonza-pd/>

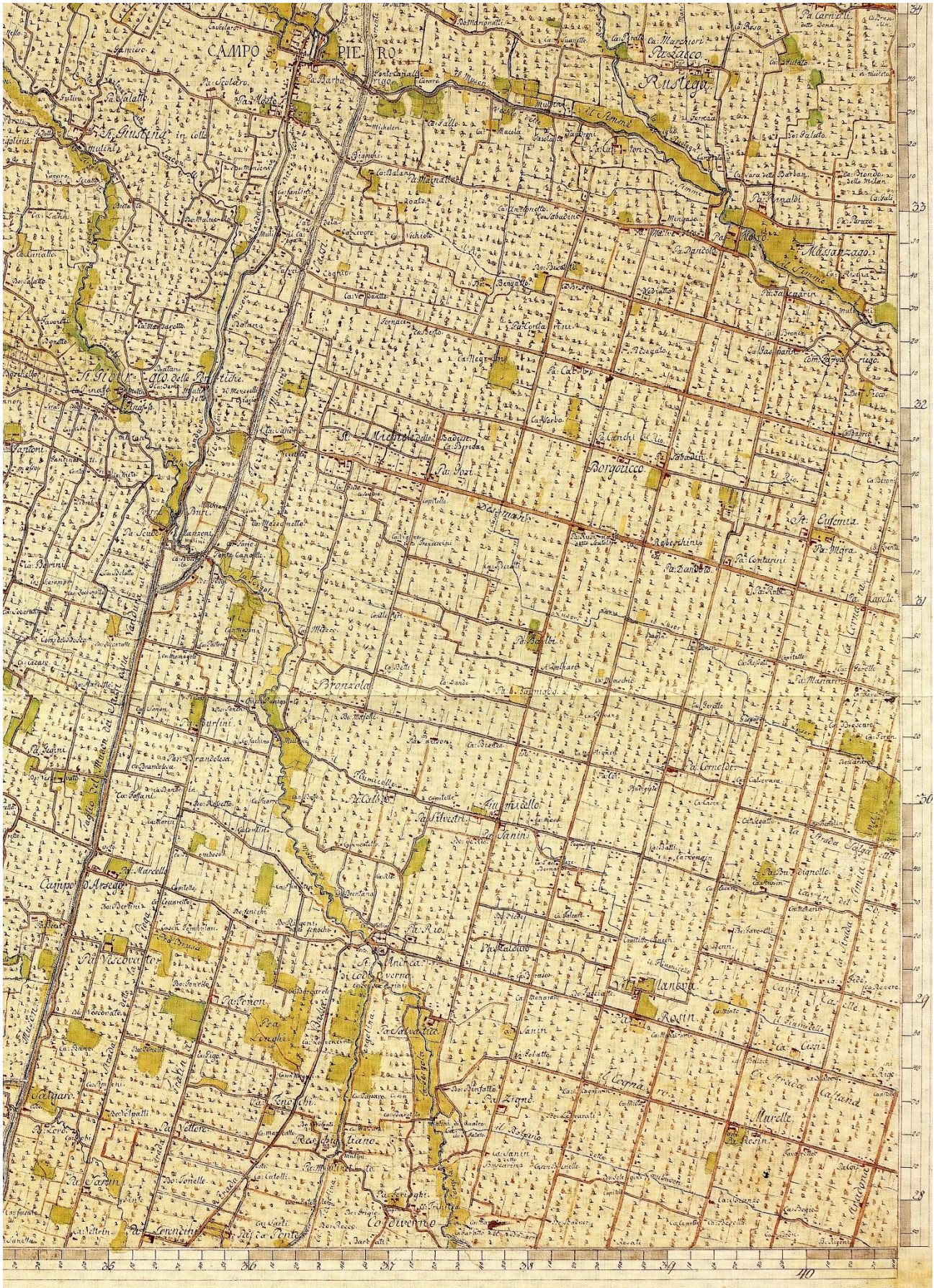
<https://www.villa-selvatico.com/>



Cartografie della centuriazione tratte dai testi di M. Zancanella e L. Vedovato, *La centuriazione compiuta*, Santa Maria di Sala (VE), 1981.



Stralcio della Kriegskarte di Anton von Zach (1798-1805) con le zone boscate (*compscua*) attorno alla Tergola



Stralcio della *Kriegskarte* di Anton von Zach (1798-1805) con la centuriazione tra Camposampiero e Vigonza




Foto aerea di Sant'Andrea di Campodarsego (volo GAI 1955)

Fiume Tergola 1954



Fiume Tergola 2012





Scoli di centuriazione e vegetazione riparia: in verde la vegetazione riparia nel 1962, in viola la vegetazione riparia nel 2012 (riduzione di 234 km, pari al 59%). Elaborazione Angelica Dal Pozzo, 2019.